

日本に来た台風: 2016年5つの台風の上陸
2016年8月27日12:00UT (日本時間21:00)

2016年8月後半から9月初めにかけて、7号、9号、10号、11号、12号と5つの台風が日本に上陸しました。この日は台風10号が日本付近にあります。

データ: NCEP/CPCによる4km Global IR データ。このデータの表示はTRMMプロジェクトへのサポートを通じてNOAA GPCPとNASAによる援助を受けています。
データ提供: NOAA / National Centers for Environmental Prediction (NCEP) / Climate Prediction Center (CPC)
http:// www.cpc.ncep.noaa.gov/products/global_precip/html/wpage.merged_IR.shtml
データ画像作成: Dagik Team
地表画像: NASA Blue Marble: Next Generation (MODISによって撮影された地表画像) 。 海の色は変更してあります
地表画像提供: NASA Earth Observatory
http:// earthobservatory.nasa.gov/Features/ BlueMarble/
コンテンツ説明：http://dagik.org/A/1/10

折り紙の「風船」を折ると立体になります。4本の斜めの実線の部分を谷折りとするように折って下さい。
http://dagik.org/globe/origami/fusen.html

球面を立方体に投影するため、大きく形が歪んでいるところがあります。使用している投影図法については以下に説明があります。
http://dagik.org/globe/origami/map.html

http://earth.dagik.org



日本に来た台風: 2016年5つの台風の上陸
2016年8月28日12:00UT (日本時間21:00)

2016年8月後半から9月初めにかけて、7号、9号、10号、11号、12号と5つの台風が日本に上陸しました。この日は台風10号が日本付近にあります。

データ: NCEP/CPCによる4km Global IR データ。このデータの表示はTRMMプロジェクトへのサポートを通じてNOAA GPCPとNASAによる援助を受けています。
データ提供: NOAA / National Centers for Environmental Prediction (NCEP) / Climate Prediction Center (CPC)
http:// www.cpc.ncep.noaa.gov/products/global_precip/html/wpage.merged_IR.shtml
データ画像作成: Dagik Team
地表画像: NASA Blue Marble: Next Generation (MODISによって撮影された地表画像) 。 海の色は変更してあります
地表画像提供: NASA Earth Observatory
http:// earthobservatory.nasa.gov/Features/ BlueMarble/
コンテンツ説明：http://dagik.org/A/1/10

折り紙の「風船」を折ると立体になります。4本の斜めの実線の部分を谷折りとするように折って下さい。
http://dagik.org/globe/origami/fusen.html

球面を立方体に投影するため、大きく形が歪んでいるところがあります。使用している投影図法については以下に説明があります。
http://dagik.org/globe/origami/map.html

http://earth.dagik.org



日本に来た台風: 2016年5つの台風の上陸
2016年8月29日12:00UT (日本時間21:00)

2016年8月後半から9月初めにかけて、7号、9号、10号、11号、12号と5つの台風が日本に上陸しました。この日は台風10号が日本付近にあります。

データ: NCEP/CPCによる4km Global IR データ。このデータの表示はTRMMプロジェクトへのサポートを通じてNOAA GPCPとNASAによる援助を受けています。
データ提供: NOAA / National Centers for Environmental Prediction (NCEP) / Climate Prediction Center (CPC)
http:// www.cpc.ncep.noaa.gov/products/global_precip/html/wpage.merged_IR.shtml
データ画像作成: Dagik Team
地表画像: NASA Blue Marble: Next Generation (MODISによって撮影された地表画像) 。 海の色は変更してあります
地表画像提供: NASA Earth Observatory
http:// earthobservatory.nasa.gov/Features/ BlueMarble/
コンテンツ説明：http://dagik.org/A/1/10

折り紙の「風船」を折ると立体になります。4本の斜めの実線の部分を谷折りとするように折って下さい。
http://dagik.org/globe/origami/fusen.html

球面を立方体に投影するため、大きく形が歪んでいるところがあります。使用している投影図法については以下に説明があります。
http://dagik.org/globe/origami/map.html

http://earth.dagik.org



日本に来た台風: 2016年5つの台風の上陸
2016年8月30日12:00UT (日本時間21:00)

2016年8月後半から9月初めにかけて、7号、9号、10号、11号、12号と5つの台風が日本に上陸しました。この日は台風10号が日本付近にあります。

データ: NCEP/CPCによる4km Global IR データ。このデータの表示はTRMMプロジェクトへのサポートを通じてNOAA GPCPとNASAによる援助を受けています。
データ提供: NOAA / National Centers for Environmental Prediction (NCEP) / Climate Prediction Center (CPC)
http:// www.cpc.ncep.noaa.gov/products/global_precip/html/wpage.merged_IR.shtml
データ画像作成: Dagik Team
地表画像: NASA Blue Marble: Next Generation (MODISによって撮影された地表画像) 。 海の色は変更してあります
地表画像提供: NASA Earth Observatory
http:// earthobservatory.nasa.gov/Features/ BlueMarble/
コンテンツ説明：http://dagik.org/A/1/10

折り紙の「風船」を折ると立体になります。4本の斜めの実線の部分を谷折りとするように折って下さい。
http://dagik.org/globe/origami/fusen.html

球面を立方体に投影するため、大きく形が歪んでいるところがあります。使用している投影図法については以下に説明があります。
http://dagik.org/globe/origami/map.html

http://earth.dagik.org